



Sommaire

La Randonnée, une activité privilégiée dans un cadre préservé	4
L'eau, fil bleu du territoire	5
Un territoire, 8 communes	6
Sport et Loisirs	14
Art et Culture	16
Les Temps Forts	17
Informations pratiques	19
Accès	19
De Septembre à Juin	21
En Juillet et en Août	21



Les fiches de randonnée sont disponibles à l'Office de Tourisme Loire et Sillon.

La pochette qui contient les 13 sentiers de randonnée est en vente au prix de 5€.



LA RANDONNEE, UNE ACTIVITE PRIVILEGIEE DANS UN CADRE PRESERVE

Avec plus de 180 km de sentiers balisés, Loire et Sillon est un territoire apprécié par les amateurs de randonnées.

Entre chemins creux, sentiers en forêt, en bord du lac, dans le marais, sans oublier des points de vue sur l'estuaire de la Loire, Loire & Sillon offre un choix varié de circuits et de parcours, à pratiquer à pied, à vélo ou à cheval.

En chemin, vous découvrirez quelques trésors du patrimoine naturel de ce territoire

Le Sillon de Bretagne

Le Sillon de Bretagne est un relief au dénivelé modeste (environ 80 m) orienté Nord-Ouest/Sud-est et s'étirant de Questembert en Bretagne, à Nantes. Trait d'union entre la Bretagne et le pays nantais, il est aussi un élément de séparation entre les marais estuariens et le plateau dit « nantais ». Dans ses « coulées vertes » (étroits vallons) l'on retrouve une végétation particulière : chêne tauzin, jonquille sauvage...

OU PIQUE-NIQUER ?

- Au bord du lac de la Vallée Mabile
Savenay
- Boitouze
Prinquiau (direction Campbon)
- Au bord du plan d'eau du Pilori
Campbon
- Champ de Foire
La Chapelle Launay (direction Campbon)
- Aire de jeux du jardin de la Cure
La Chapelle Launay (à côté de l'Église)
- Les carrières de la Garenne (le Trou Bleu)
Lavau-sur-Loire

L'EAU, FIL BLEU DU TERRITOIRE

Outre la Loire, « frontière » naturelle qui borde le sud du territoire, l'eau, omniprésente, a façonné le paysage.

Le lac de la Vallée Mabile

A l'origine réserve d'eau avec barrage, construite par les américains durant la première guerre mondiale, le lac de la Vallée Mabile alimentait en eau les hôpitaux et les troupes de la ville.

■ Le lac, acquis par la municipalité en 1973, est devenu désormais un lieu de loisirs, très agréable pour les promeneurs.

Les Carrières de la Garenne (le Trou Bleu)

Elles connaissent un début d'extraction en 1785 et une pleine exploitation au XIX^e siècle. EN 1856, on comptait 200 ouvriers et 5 forgerons. Le granit bleu, taillé sur place fut utilisé pour la construction des bassins de Saint Nazaire, le pavage des rues de Nantes, ou le couvent de Saint Gildas-des-Bois. Les chargements s'effectuaient directement sur les bateaux, la Loire passant à cette époque en bordure de la carrière. L'activité décline après 14-18 pour cesser en 1980.

■ Aujourd'hui, les carrières sont en eau et sont devenues un site de loisirs dit « le Trou Bleu », où l'on peut se promener et pratiquer la pêche.

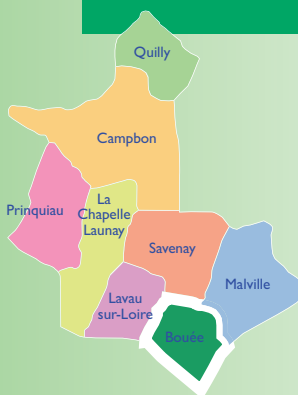
Les marais

Situés au sud du territoire, ces marais sont remarquables pour leurs richesses naturelles faunistiques et floristiques, roseaux, massettes et iris des marais. Il n'est pas rare d'y observer hérons cendrés et aigrettes garzettes. Fréquemment inondés, ils sont le plus souvent utilisés en pâturages ou en zone de fauche. Certaines zones sont protégées au titre de Natura 2000



OU PÊCHER ?

- Lac de la Vallée Mabile
Savenay
- Le Trou Bleu
Lavau-sur-Loire
- Plan d'eau du Pilon
Campbon



UN TERRITOIRE, 8 COMMUNES

BOUEE ET « SES VERTS PATURAGES »

Installée paisiblement au cœur des marais, la commune de Bouée abrite, en son sein, de « Belles Demeures ». Ces maisons bourgeoises et autres logis ont été construits au XVI^e siècle et XVII^e siècle par des seigneurs, bourgeois, ou fermiers enrichis grâce aux prairies des bords de Loire très fertiles.

Le Port de Rohars, un « port-relique »

Ces denrées agricoles transitaient alors par « Rohars ». Ce petit-port, construit au moyen-âge, connaît à cette époque une activité fluviale importante (pêche, import-export, construction navale). Mais l'endiguement de la Loire au début du XIX^e S et le comblement progressif d'une grande partie du lit du fleuve sonne le glas sur ses activités.

La Chapelle de Rohars

Depuis au moins le XIV^e siècle, existait à Rohars, un prieuré (dont la chapelle Sainte-Anne de Rohars) qui dépendait de l'abbaye de Sainte-Marie de Pornic. Sur ses fondations du Moyen-Age, elle est reconstruite en 1707, puis restaurée en 1848, date à laquelle la sacristie est édifiée.

L'Eglise Notre-Dame de Bouée

Bâtie en pierre, granit et tuffeau au sommet de la « butte » de Bouée, l'église Notre-Dame domine tout le terroir de son clocher. Elle a été construite en plusieurs étapes. La partie la plus ancienne et la plus remarquable est la sacristie qui remonterait au XIV^e siècle. Elle est formée de quatre travées voûtées d'ogives. Les clefs de voûte sont armoriées. Autre particularité, l'église abrite une admirable « Vierge à l'enfant » en marbre blanc du XIV^e siècle.



UN TERRITOIRE, 8 COMMUNES

LAVAU « SUR LOIRE »

Jusqu'au milieu du XIX^e siècle, la Loire baigne le bourg et le port. La commune connaît alors une époque de prospérité avec un trafic intense de passagers et de marchandises, surveillé de très près par cinq douaniers.

Le « petit-port » de Lavau-sur-Loire

En effet, du Moyen Age jusqu'au début du XX^e siècle, l'ancien « petit-port » de Lavau-sur-Loire fut un port actif. Il est utilisé tout d'abord pour le transport du sel, la pêche puis pour l'importation ou exportation de bois, de sable, de grains et de vins.

La Maison du Port

Construite en 1855, la Maison du Port a abrité un café à une époque où, grâce au développement du port, elle était fréquentée par les gens de mer.

Cette bâtisse a servi de modèle à Jean-Luc Courcoult lors de la manifestation « Estuaire Nantes - Saint Nazaire » de 2007.

L'Eglise Saint-Martin

L'église est édifiée au XII^e- XIII^e siècle sur l'initiative des moines de l'abbaye de Blanche-Couronne de la Chapelle-Launay. De cette époque subsistent le porche et la chaire extérieure (visible à droite du portail). Elle est, par la suite, remaniée au XVI^e siècle. L'église détruite par un incendie en 1994 est reconstruite à l'identique en 1995-1997. L'ensemble de l'édifice, dont la porte sur le côté, présente des pilastres moulurés caractéristiques du style Renaissance. Le chœur est d'inspiration baroque et les vitraux de style gothique flamboyant. La croix paroissiale et le calice représentent des rares exemples de l'orfèvrerie religieuse du XVI^e et XVII^e siècle qui n'ont pas été fondus par les Révolutionnaires. Ils sont déposés au trésor de la cathédrale de Nantes.





UN TERRITOIRE, 8 COMMUNES

QUILLY, LE « BOCAGE PRESERVE »

Quilly fut construit à proximité d'une voie romaine. La découverte de vestiges de cette époque en témoignent, notamment une statuette de la fin du I^e siècle représentant un dieu accroupi (conservée au Musée Dobrée, à Nantes).

La commune est sise au dessus de la nappe phréatique de Campbon, qui alimente la ville de Saint Nazaire. Son sous-sol est totalement imprégné par les eaux.

Ces eaux ferrugineuses sont intarissables et faisaient l'objet autrefois de croyances populaires

La Chapelle de Planté

Cette ancienne chapelle (1505) dédiée à Notre-Dame de Planté est restaurée en 1816. Lieu sacré depuis l'Antiquité grâce aux trois sources qui s'échappent des fondations, elle devient un lieu de pèlerinage pour les femmes et leur nourrisson, qui viennent y guérir les fièvres de lait.

A l'intérieur, un tableau (ex-voto de 1949) représente Quilly protégé par la Vierge. En effet, le village se trouvant dans la « poche de Saint-Nazaire » pendant la seconde guerre mondiale n'a pas été endommagé par les bombardements.

L'usage des vents au fil du temps

Le moulin de la Bicane - Campbon

Ce moulin a dû être construit peu avant 1851, équipé à l'origine d'ailes entoïlées et d'une paire de meules. Son « tourne au vent » suspendu à la charpente tournante est un jeu d'engrenages. Il est composé de pignons qui démultiplient l'effort du meunier sur la manivelle. En la tournant, on vire alors les sept tonnes de la charpente et de la voilure pour orienter les ailes face au vent. Le moulin est visitable en fonctionnement le 3^{ème} dimanche de chaque mois, de 14h à 18h (fermé en décembre, janvier et février).
Renseignements « Association Historique du Pays de Campbon » au 02.40.56.56.34

Le Moulin de la Pâquelais - Savenay

Ce moulin à vent très ancien porte sur son linteau la date de 1545. Moulin seigneurial, les armoiries de la famille sont sculptées à l'entrée. Incendié en 1903, il est reconstruit et surélevé en 1911. Inscrit à l'inventaire des Monuments Historiques en 1996, le moulin est ouvert pendant les Journées du patrimoine de Pays et les Journées européennes du patrimoine. Le moulin est visitable sur réservation au 02 40 58 72 18.

Le parc des éoliennes - Campbon

Au nombre de 5, ces éoliennes implantées à l'ouest de la commune, produisent 12,5 mégawatt à l'année, soit l'équivalent de la consommation de 5000 foyers.



UN TERRITOIRE, 8 COMMUNES

CAMPBON, LA « HAUTEUR FORTIFIEE »

Peuplée depuis l'époque gauloise et gallo-romaine, la commune de Campbon atteint la notoriété au VI^e siècle avec les pèlerinages des fiévreux à Saint Victor, ermite ayant vécu dans les environs du bourg. Une chapelle, qui renferme son tombeau lui est dédiée. Elle fut fondée en 1874 sur l'emplacement de son oratoire.

La tour d'Enfer

Au XI^e siècle, par sa position dominante, Campbon joue un rôle stratégique : un château, siège de la châtellenie de Campbon et des remparts ceinturaient et protégeaient le bourg. La tour d'Enfer en est un dernier vestige, inscrit aux Monuments Historiques depuis 1934.

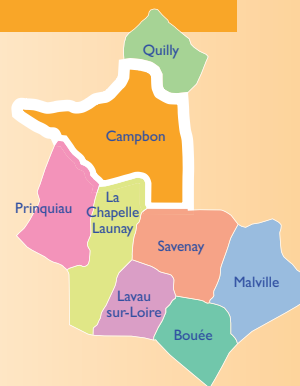
Château de Coislin

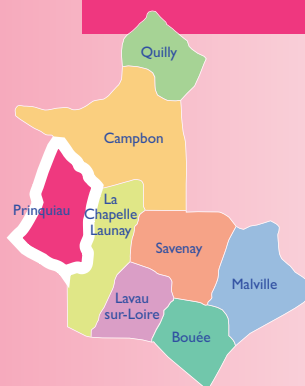
Le château actuel fut construit à la fin du XIX^e siècle et conserve quelques éléments de constructions antérieures, datant du Moyen-Age et du XVII^e siècle : la base des tours et les douves sont du XIII^e siècle, tandis que les communs à l'ouest de la cour datent de 1633. Le château, que fit bâtir en 1894, le fils de l'armateur nantais : Jean-Baptiste Le Cour Grandmaison, est toujours la propriété privée de cette famille.

Le domaine de la Ducherais

Cet ancien domaine, qui, au XVI^e siècle, aurait été une métairie, a été employé par la suite comme collège religieux (1832), établissement d'enseignement agricole (1874), puis, au XX^e siècle comme centre d'accueil pour adolescents en difficulté. Aujourd'hui, le domaine, qui s'étend sur 20 ha (prés, parc aménagé, étang et chapelle de 1851) appartient au Conseil général de Loire-Atlantique.

■ Une association, les Pupilles de l'Enseignement Public (PEP 44) gère et anime le site. Contact : 02 40 56 74 66





UN TERRITOIRE, 8 COMMUNES

PRINQUIAU « L'EAU A PORTEE DE MAIN »

Comme l'atteste le menhir de la Mazière, Prinquiau existait très certainement aux temps préhistoriques.

La période révolutionnaire marque également la commune : sur la butte de Sem, des combats sanglants ont lieu entre les Républicains et les survivants de l'armée vendéenne.

Prinquiau est également une commune associée au Parc Naturel Régional de Brière. Ses marais et zones humides sont des espèces remarquables et protégés grâce à la biodiversité qui s'y développe.

L'Eglise Saint Côme et Saint Damien

Le bourg est édifié autour de l'église qui date de 1874. On peut y voir un crucifix en bois (XVIII^eS) et une huile sur toile « la Vierge au chapelet » d'après Murillo.

Le domaine de l'Ecuray

Le bâtiment actuel, bâti par les « La Lande », fait suite à une ancienne construction de la fin du XIV^e siècle - début XV^e siècle. La façade est entièrement refaite vers 1610 et on y ajoute quatre lucarnes de style Renaissance. La famille « La Bourdennaye », puis les « Danguy de Vue » et enfin les « Espivent », riches négociants nantais, aménagent tour à tour le château. Il appartient à la commune depuis 1994. Dans son parc public et gratuit, une superbe châtaigneraie invite à la promenade.

En cours de restauration, l'intérieur du château est partiellement accessible au public lors des Journées européennes du patrimoine.

■ Renseignements « Association Renaissance du Patrimoine de l'Ecuray » au 02 40 56 61 02.



Les Guerres de Vendée

Outre la bataille de la Butte de Sem, la bataille de Savenay (22 et 23 décembre 1793) marqua également les Guerres de Vendée. Elle fut la dernière bataille de la Virée de Galerne qui vit l'anéantissement de l'armée catholique et royale et une victoire décisive des forces républicaines

Dans un devoir de mémoire, le Comte Alexandre de Monti prend l'initiative de faire ériger une Croix à Savenay en 1881, la Croix des Vendéens. La croix de pierre fleurdéliée domine la Vallée de la Loire, des inscriptions et des armoiries en ceinturent la base. Elle devient patrimoine communal en 1988.

UN TERRITOIRE, 8 COMMUNES

MALVILLE « LA JUSTE »

Autrefois lieu où se rendait la justice, Malville est une très ancienne commune. En effet, les restes d'une voie romaine montrent qu'elle a été habitée très tôt.

Ruines du château du Goust

Sur la petite butte où affleurerait autrefois le marais se dressent les vestiges du château du Goust. La seigneurie est vendue vers 1370 par Jeanne d'Ussé, dame de Montjean, aux Montfort qui la garderont jusqu'au XV^e siècle. A partir de 1418, elle est la propriété des Montauban, dont Jean VI, dernier de la famille a laissé son nom dans l'histoire en prenant une part active aux guerres de religion ; ce qui entraîna le début de sa ruine et de celle du château...

En 1997, le site est racheté par la municipalité et mis en valeur par l'association « La Sauvegarde des Ruines du Château du Goust ».

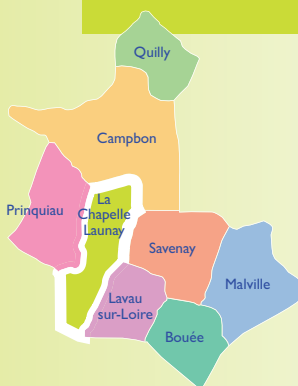
Le château est inscrit à l'inventaire des Monuments Historiques depuis 2008. Il est visitable sur réservation et ouvert lors des Journées européennes du patrimoine ainsi que lors de manifestations ponctuelles.

■ Renseignements « La Sauvegarde des Ruines du Château du Goust » au 02.40.89.70.61

Le château de Bellaly

Bellaly servait autrefois de relais pour les diligences sur la route qui reliait Nantes à Redon. Le château, édifié au XVIII^e siècle est détruit par un incendie en octobre 1944, alors qu'il était occupé par les Allemands, lors de l'épisode de « la Poche ». Le logis principal, élevé sur les soubassements de l'ancien est reconstruit de manière simplifiée. Ce château est actuellement une propriété privée.





UN TERRITOIRE, 8 COMMUNES

LA CHAPPELLE-LAUNAY « LA SACREE »

Le nom de la Chapelle Launay vient de l'ancien français Capella de Alneto signifiant « la chapelle du lieu planté d'aulnes ». Le bourg a semble-t-il été édifié sur les ruines d'un ancien village gallo-romain. Non seulement une voie antique passait à cet endroit, mais l'on a retrouvé au XIX^e siècle, un coffre contenant des monnaies du premier siècle et divers objets précieux, peut-être la trésorerie d'une légion... le musée Dobrée (Nantes) conserve une partie de ce trésor.

Abbaye de Blanche-Couronne

Abbaye bénédictine, fondée au XII^e siècle et reconstruite par les Mauristes au XVIII^e siècle (1719-1743), Blanche-Couronne fut fermée par décision royale et abandonnée par ses derniers moines en avril 1767. Revendue comme Bien national lors de la Révolution, elle devient, à la fin du XIX^e siècle, la propriété d'un peintre renommé du Second Empire : Auguste Toulmouche. Il l'aménage en « château » où il accueille ses amis artistes José Maria de Heredia, Georges Sand, Jules-Elie Delaunay, Jules Massenet, Paul Baudry...

Elle est acquise en 1922 par le département, qui y envisage la création d'un hôpital psychiatrique. Le projet n'aboutit pas et après morcellement, l'abbaye est revendue à deux familles d'agriculteurs. Aujourd'hui, elle est la propriété pour moitié de l'association "Les Compagnons de Blanche-Couronne" et de la municipalité de la Chapelle-Launay.

Elle est classée Monument historique depuis 1994.

■ Des visites commentées pour découvrir son histoire et son architecture singulière sont régulièrement organisées par les Compagnons de Blanche-Couronne. Renseignements sur le site des compagnons : www.abbaye-blanche-couronne.fr.

Chapelle Saint-Joseph

Construite en 1844 à l'emplacement d'une ancienne chapelle, elle se situe au champ de Foire, lieu de grandes foires agricoles jusqu'aux années 50. Des expositions y sont organisées ponctuellement



UN TERRITOIRE, 8 COMMUNES

SAVENAY « LA SENTINELLE DU SILLON »

Du haut de son belvédère, Savenay a longtemps dominé la vallée de la Loire et guetté d'éventuels assaillants. Chaque période de l'Histoire y a laissé sa trace

Couvent des Cordeliers

Fondé en 1419 par Jean V, duc de Bretagne, le bâtiment devient tour à tour : sous-préfecture, tribunal, gendarmerie, maison d'arrêt puis école normale, hôpital filial français puis hôpital militaire américain « la Red cross » durant la première guerre mondiale. Après la guerre, la poste y est transférée jusqu'en 1979. Aujourd'hui, en plein centre ville, il reste inoccupé.

L'hôpital

C'est l'un des plus vieux de France, fondé par Jean de Château-giron, curé de Savenay (1450). Les locaux d'origine n'existent plus. Le bâtiment actuel date de 1852. Entre 1912 et 1930 des pavillons se sont élevés aux alentours de ce bâtiment. C'est aujourd'hui un hôpital local.

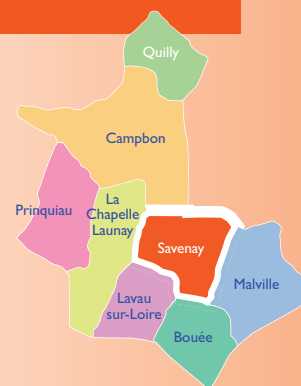
L'ancienne école normale

François Texier, maire de Savenay, soucieux de développer l'enseignement, fait bâtir en même temps, une école primaire de garçons et une école primaire supérieure (achevées en 1912). Elle est occupée durant la première guerre mondiale et devient, en 1917, un hôpital américain très important. Puis, durant la seconde guerre mondiale, elle est investie par l'armée allemande. Après la guerre, elle redevient une école normale jusqu'à la fin des années 1880. Aujourd'hui, elle accueille un lycée et une école. L'entrée du lycée actuel conserve le fronton de l'ancienne école normale primaire.

Eglise de Savenay

L'église actuelle remplace un édifice du XV^e siècle. La décision de la construire fut prise car, Savenay étant devenue sous-préfecture, la municipalité désirait avoir un monument religieux digne de ce statut. L'église connut de multiples péripéties lors de sa construction (1840-1856) et fut livrée au culte inachevée car l'entrepreneur quitte le chantier en laissant les travaux non finis. L'architecture place l'ouverture à l'est contrairement à la tradition qui veut que le prêtre célèbre la messe face au soleil levant. Son clocher haut de 41.50m ne manque pas d'originalité car il est constitué d'un faux bulbe, éclairé en bleu la nuit.

■ Des visites audio-guidées du patrimoine savenaisien sont disponibles à l'Office de Tourisme "Loire et Sillon". 4 circuits au choix - Gratuit. Renseignements : Office de Tourisme "Loire et Sillon" au 02 28 01 60 16.



SPORT ET LOISIRS



Tépacap !

Route du lac 44260 SAVENAY

tepacap44@tepacap.fr ; www.tepacap.fr - Tél. : 02.40.58.30.30

Au bord du lac de la vallée Mabile, le parc de loisirs Tépacap ! vous accueille à l'année. Venez découvrir la nature sous un autre angle avec de l'acrobranche pour tous les niveaux : tyroliennes, pont de singes et balancelles... sans oublier Tepatach', le paintball façon Tepacap !

Nouveauté 2011 : les Tipis (*voir fiche hébergement*)

Golf de Savenay (18 trous)

Le Chambeau 44260 SAVENAY - Tél. : 02.40.56.88.05

golf.savenay@wanadoo.fr ; www.formule-golf.com

Dans un paysage boisé et verdoyant, vous pourrez vous exprimer totalement dans un espace de tranquillité au cœur des bois et de la campagne. Joueurs débutants ou confirmés apprécieront ce parcours technique de 6250 m. Un 9 trous compact s'adresse aux plus pressés.

ESPACE- QUILLY

SARL Aqua Sport Loisirs - Les Fontenelles - 44750 QUILLY

Tél. : 02.40.88.12.12

contact@espace-quilly.com ; www.espace-quilly.com

Centre récréatif multiactivités, sur plus de 100 ha, venez découvrir nos activités : Sur les deux plus grands plans d'eau réservés exclusivement aux activités motonautiques ; un tourbillon de sensations vous attend. Sans permis, encadré par un moniteur, vous y pratiquerez le Jet Ski de sport ou de loisir et aussi le Ski nautique et le Wake Board. Sur terre, pilotez un Quad en randonnée sur les 35 km de pistes, affrontez les obstacles et découvrez le pilotage 4X4 au volant de véhicules « haut de gamme ». Prenez place à bord de nos voitures de prestige : **Lamborghini, Ferrari, Porsche**, pour une balade de 30 à 90 km. Alors, partez avec nous à l'aventure...

PONEY CLUB DE LA DUCHERAIS

Domaine de la Ducherais - 44750 CAMPBON

Tél. : 02.40.56.15.60

Le poney-club de la Ducherais accueille les cavaliers dans des installations neuves de qualité.

Le club propose toute l'année du baby-poney (à partir de 3 ans), des cours, des balades, des sorties en compétition, des stages, de l'équifun, des passages de galops (tous les soirs de la semaine, le mercredi et le samedi toute la journée). Enseignants diplômés d'Etat, cavalerie adaptée, pédagogie éprouvée.

ULM – Baptême de l'air

Philippe BOUSSAUD

La Berthelière 44750 CAMPBON

Tél. : 02.40.56.58.99 ou 06.73.34.19.02

Découvrez votre région vue du ciel, grâce aux baptêmes de l'air et circuits :

Baptême 15 mn : 40 € - La Loire 30 mn : 60 €

La Vilaine 45 mn : 80 € - Brière et marais salants 1h : 110 €

Sur rendez-vous et suivant météo. Possibilité de parcours à la demande.

ECURIE-PONEY CLUB D'EVANN

La madeleine 44260 LAVAU-SUR-LOIRE

Tél. : 06.87.06.91.76

Vous ou votre enfant souhaitez découvrir l'équitation ou progresser dans une ambiance conviviale et décontractée ? L'Ecurie et Poney Club d'Evann sera heureuse de vous accueillir et vous faire profiter de la qualité de ses installations et services (manège couvert, pension chevaux et poneys). Leçons tous niveaux, enfants et adultes, stages, promenades.

Espace Maquette de Trains

10 Boulevard des Acacias 44260 SAVENAY

Tél. : 02.40.58.47.33

espace.maquettes.trains@wanadoo.fr ;

<http://perso.wanadoo.fr/emt.savenay>

Espace de découverte du chemin de fer miniature et réel

Ouvert toute l'année, samedi, dimanche et jours fériés de 15h à 19h ; du mardi au vendredi de 15h à 18h ; ouvert le lundi pendant les vacances scolaires.

"L'ART D'ÊTRE A L'ECOUTE DE VOTRE CORPS"

Sophie DURAND

Tél. : 06.12.64.80.69 ou 02.40.56.76.08

www.ecoutedevotrecorps.com

Prestation de services, ateliers, stages et week-end. Praticienne en massages à but non thérapeutique et consultante en formation "gestion du stress" pour tout public, en entreprise ou à domicile. Certifiée en massages à but non thérapeutique. Soins individuels ou en groupe, sur réservation.

SPORT ET LOISIRS



ART ET CULTURE



CINEMA

Cinéma Victoria – Campbon
44750 CAMPBON
Tél. : 02.40.56.51.09
<http://www.cinema-victoria44.ici.st/>

ART

L'atelier du peintre Pierrick Tual
La Bonnelière
44260 PRINQUIAU
Tél. : 02.40.56.65.29 (Sur RDV)
Visite de l'atelier et exposition de l'artiste peintre.

L'Epicierie d'Art

Route de la Violière
44260 BOUEE
Tél. : 06 14 82 43 69
www.lepicieriedartbouee.com

Venez découvrir dans un cadre rustique, les créations d'artistes amateurs de la région (peintures, sculptures)
Ouvert le dimanche de 14h30 à 19h, de mai à fin septembre



Estuaire Nantes - Saint Nazaire 2007-2009-2012 est une aventure artistique en trois éditions qui présente des œuvres d'artistes capables de jouer avec l'espace public et les dimensions de l'estuaire, réalisés in situ à Nantes, Saint Nazaire et sur les 60 km de l'estuaire.

*Dans le cadre de cette manifestation,
2 oeuvres pérennes se sont installées sur le territoire « Loire & Sillon »*

La Villa Cheminée - 2009

Œuvre de l'artiste japonais Tatzu Nishi, Cette œuvre reproduit, à échelle moindre, les cheminées de la centrale thermique de Cordemais, surmontées par une petite maison habitable. L'édifice est ainsi détourné de sa fonction première. La Villa Cheminée est une œuvre habitable.

L'Observatoire - 2007

Œuvre de Tadashi Kawamata,, permettant d'avoir une vue à 360° sur les marais, les bords de Loire et le village de Lavau-sur-Loire. En 2009, seconde œuvre de ce même artiste, un passage en bois, traversant les marais, relie l'observatoire au bourg.

Tout au long de l'année, les communes du territoire offrent un panel d'animations pour séduire tous les goûts, pour réjouir les grands comme les bouts de chou.

S'appuyant sur les traditions locales et/ou les richesses patrimoniales, ces différentes manifestations mettent en exergue les particularités du territoire Loire et Sillon :

Rendez-vous artistique :

En 2012, lors de la 3^{ème} édition de la manifestation Estuaire Nantes<>Saint-Nazaire, plusieurs œuvres d'art seront à découvrir dans l'estuaire de la Loire (cf encart p.16).

La mise en valeur du patrimoine :

La fête de la Ducherais à Campbon (3^{ème} WE de septembre) est une fête en plein air qui allie le festif : concerts, spectacles de rue, à l'éducatif : conférences, exposition, etc.

La Veillée poétique, la fête médiévale et les soirées théâtre à Blanche-Couronne (août). En été, l'abbaye accueille acteurs, poètes et saltimbanques et offre au public des soirées théâtrales et musicales dans un cadre remarquable.

Les journées européennes du patrimoine (3^{ème} WE de septembre) et la journée du petit patrimoine et des moulins (3^{ème} WE de juin).

Les traditions locales :

Le Festival du Sillon de Bretagne à Malville (dernier WE d'août) 3 jours de festivités où se mêlent musique, danse traditionnelle, artisanat d'art et spectacles thématiques.

La Fête du Port à Lavau (2^{ème} dim de juin) et la Fête du Marais et des Anguilles à Bouée (1^{er} dim de sept) proposent diverses animations (grillades d'anguilles, concert, balade) pour faire revivre ces lieux patrimoniaux.

Le sport :

Chaque année, les associations sportives du canton organisent randonnées pédestres, VTT, raid nature, les courses cyclistes ... de grands temps forts pour les amateurs de sensations

Le tissu artisanal dynamique :

Au printemps et à l'automne, les Foires expositions de Savenay et Prinquiau présentent les différents commerces et artisans du territoire. Une belle occasion de prendre contact avec des entreprises variées et dynamiques.

LES TEMPS FORTS



INFORMATIONS PRATIQUES



MARCHES

Savenay

Le mercredi matin, centre ville

Campbon

Le samedi matin, place de l'église

La Chapelle Launay

Marché biologique tous les vendredis de 16h à 19h à La Ruche à Pain, au 19 la Feuillée.

Des producteurs (agriculture biologique) vous proposent viandes, produits laitiers, fromages, fruits, pain, etc.

ADRESSES UTILES

Communauté de communes Loire et Sillon

2 bvd de la Loire 44260 SAVENAY

Tél. : 02.40.56.81.03

communauté@cc-loiresillon.fr

www.cc-loiresillon.fr

Urgences

Pompiers : 18

Police secours : 17

Samu : 15

Appel d'Urgence européen : 112

Pharmacie de garde : 3237 (n°audiotel 0,34 € TTC la min)

Centre antipoison régional : 02 40 48 21 21

météo : 32 50 (1,35€ TTC/appel + 0,34€ TTC / min)

<http://france.meteofrance.com>

ACCES

En voiture

Voie rapide N171 Laval/Saint Nazaire

Voie rapide N165 Nantes/Vannes

En train

Gare de Savenay

1 place de la gare 44260 SAVENAY

Tél. : 02 40 58 99 00

www.voyages-sncf.com