

Renseignements pratiques

Où se garer dans le centre-ville?

Parking des Tilleuls (gratuit)

Parking Place Ledoux (gratuit)

Autour des Halles (zone bleue; disque indispensable à disposition chez les commerçants)

Où se restaurer dans le centre-ville ?

Restaurant « Le Chêne Vert »

10 place de l'Hôtel de Ville

44260 SAVENAY

(02.40.56.90.16)

Auberge « Les 3 Trèfles »

7, rue Hoche

44260 SAVENAY

(02.40.58.48.29)

Crêperie « ô Crêpuscule »

22 place de l'Hôtel de Ville

44260 SAVENAY

(02.40.56.88.04)

Pizzeria « Florentina »

32 place de l'Hôtel de Ville

44260 SAVENAY

(02.40.58.72.70)

ô Régál de Savenay

12 Place de l'Hôtel de Ville

44260 SAVENAY

(02.40.31.76.94)

Autre service

Les toilettes

Sous les halles, en face de la librairie Apostrophe



Autres éléments du patrimoine historique cantonal

Prinquiau

Le château de l'Escuray

Campbon

Le moulin de la Bicane

Quilly

La chapelle de Planté

Malville

Le château du Goust

La Chapelle-Launay

L'abbaye de Blanche-Couronne

Bouée

La chapelle Sainte-Anne de Rohars

Lavau-sur-Loire

La maison du Port



Sources

Vingt-quatre mois au rythme Américain

(C. Hussenot PLaisance)

Savenay 1820-1929, Un siècle d'efforts

(C. Hussenot PLaisance)

Annales savenaisiennes 1,2,3 et 4, Groupe

d'histoire Locale « Patrimoine et citoyenneté » de l'amicale laïque de Savenay

Remerciements

Textes et voix: Groupe d'histoire Locale « Patrimoine et citoyenneté » de l'amicale laïque de Savenay et Françoise Poupet, propriétaire du moulin de la Paquelais.



Escapade

savenaisienne

Savenay, chef-lieu de canton est une ville ancienne chargée d'Histoire.

Bâtie sur un site gallo-romain, elle domine la vallée de la Loire, sur le flanc sud du Sillon de Bretagne.

Elle devient célèbre par la terrible bataille de 1793, qui oppose Vendéens et Républicains.

Sous-préfecture de 1800 à 1868, c'est aujourd'hui un important carrefour routier et ferroviaire, entre Nantes et la presqu'île guérandaise.

A présent, nous vous invitons, à parcourir les rues de cette ville, à la découverte de son patrimoine historique et architectural.



Le parcours flânerie

① Les Halles

Au cœur de la ville, elles ont abrité le marché et à l'ouest la prison (actuellement Office de Tourisme) puis la Mairie de 1830 à 1988. Bâtiment public, la Salle des fêtes s'y établit à l'étage en 1901. La rénovation de 1992 y installe la Bibliothèque, aujourd'hui médiathèque et l'espace culturel *Paul Greslé*.



② L'Hôpital Loire et Sillon

C'est l'un des plus vieux de France, fondé par Jean de Châteaugiron, curé de Savenay. Les locaux d'origine n'existent plus. La façade d'un bâtiment ancien date de 1852. L'hôpital-Hospice, devenu Hôpital local « Loire et Sillon » est l'objet d'un vaste plan de restructuration (2007-2013) avec Maison de Santé.

③ L'ancien presbytère

Demeure très ancienne, le presbytère est vendu comme bien national à la Révolution, puis racheté en 1820 par la Municipalité. En 1915, le clergé le quitte pour cause de vétusté des locaux. L'Hôpital le rachète et, en 1982, le transmet au Centre d'aide par le Travail. Aujourd'hui, l'Établissement et Service d'Aide par le Travail y assure l'accueil de jour.



④ L'ancienne école normale

François Texier, maire de Savenay, lance la construction de l'École Normale d'Instituteurs, d'une École Primaire de garçons, aujourd'hui École Robert Desnos. Pendant la première guerre mondiale, l'École Normale est occupée par l'Hôpital américain le plus important de France. Réouverte après la guerre, c'est aujourd'hui le lycée Jacques Prévert



⑤ La croix des vendéens

Monument commémorant la bataille des 22 et 23 décembre 1793. Le premier monument ayant disparu, le comte Alexandre de Monti prend l'initiative de faire ériger une nouvelle croix en 1881. Les armoiries des provinces ayant participé à cette guerre civile en ceinturent le bas. En 1988-89, elle entre dans le patrimoine communal



⑥ Le presbytère

Le presbytère actuel, construit au début du XIX^e siècle sur la Place Saint-Martin, est un don de M. Albert Vigneron-Jousselandière à l'Evêché de Nantes en 1927. Cette « propriété entièrement à l'usage de Monsieur le Curé de Savenay » avait été acquise par M. Greslé, ancien huissier auprès du Tribunal civil de Saint-Nazaire

⑦ L'Église Saint-Martin

Dédiée à Saint Martin de Tours, elle est construite au temps de la Sous-préfecture, à la place d'une église du XV^e siècle. Elle s'ouvre à l'est contrairement à la tradition qui veut que le prêtre célèbre la messe face au soleil levant. Son clocher en faux bulbe ne manque pas d'originalité et culmine à 90 mètres.



⑧ Les Cordeliers

Situé au cœur de la ville, ce couvent a été fondé en 1419 par Jean V, Duc de Bretagne. Bien national à la Révolution, il devient le siège administratif du District et de la Sous-Préfecture. Une plaque commémorative apposée en 1998 en retrace la riche histoire.

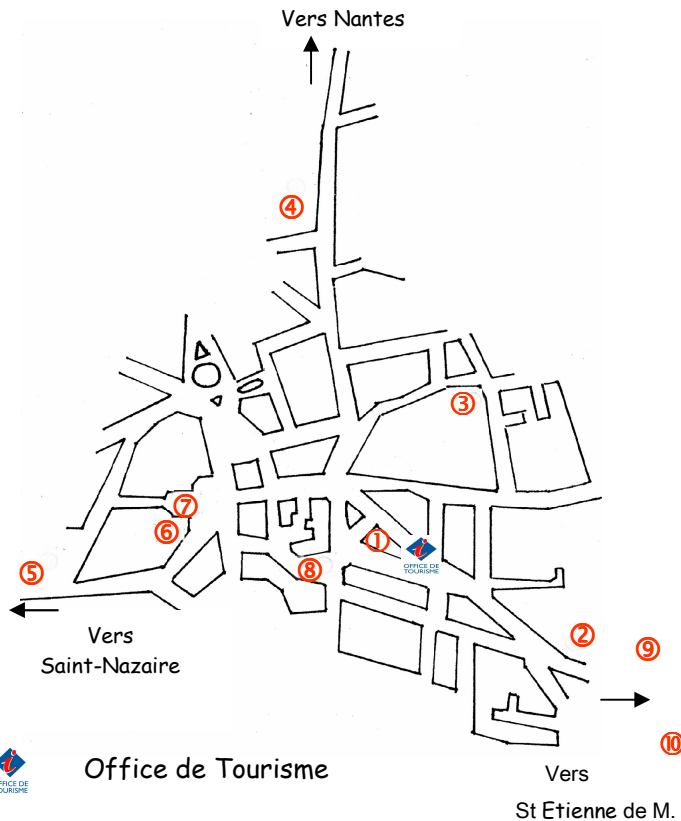
⑨ Le lac de la Vallée Mabile

À l'origine réserve d'eau avec barrage, construite par les Américains durant la première guerre mondiale, le lac de la Vallée Mabile alimentait en eau les hôpitaux et les troupes de la ville. Le lac, acquis par la municipalité en 1973, est devenu un lieu de loisirs, très prisé par les promeneurs.

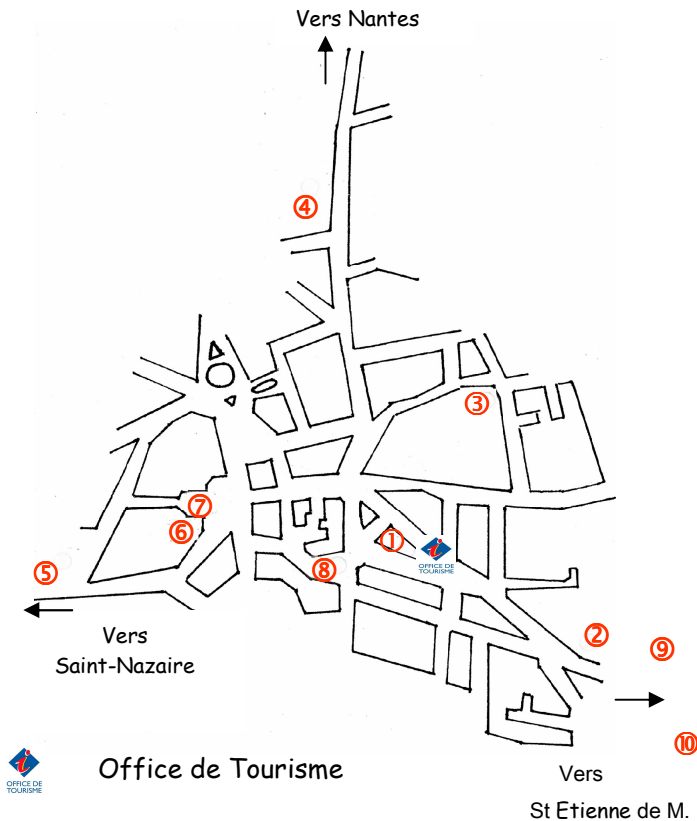
⑩ Le moulin de la Pâquelais

Ce moulin à vent, très ancien porte sur son linteau la date de 1545. Moulin seigneurial, les armoiries de la famille sont sculptées à l'entrée. Incendié en 1903, il est reconstruit et surélevé en 1911. Inscrit à l'inventaire des Monuments Historique en 1996, le moulin est ouvert pendant les Journées du Patrimoine de Pays et les Journées Européennes du Patrimoine.

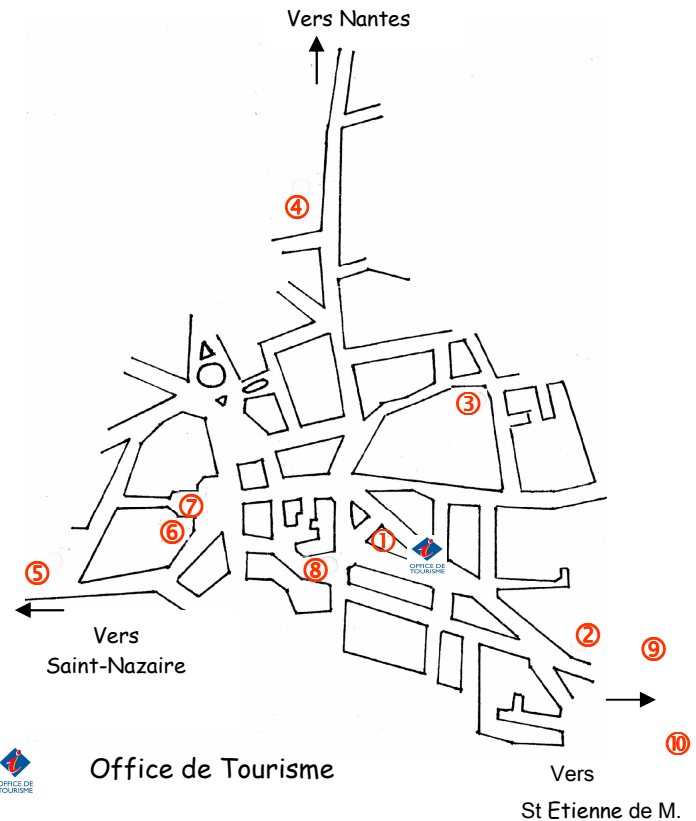
Le parcours: env. 11 km
Visite: Une demi-journée,
à pied et véhicule



Le parcours: env. 11 km
Visite: Une demi-journée,
à pied et véhicule



Le parcours: env. 11 km
Visite: Une demi-journée,
à pied et véhicule



- ① Les Halles (place des Halles)
- ② L'Hôpital (rue de l'Hôpital)- 400 m
- ③ L'ancien presbytère: le CAT (rue des Mésanges)- 550 m
- ④ L'ancienne Ecole Normale (rue de Nantes)- 500 m
- ⑤ La croix des Vendéens (rue du Pontreau)- 900 m
- ⑥ Le presbytère (place Saint-Martin)- 600 m
- ⑦ L'Eglise Saint-Martin (place Saint-Martin)- 600 m
- ⑧ Les Cordeliers (rue Guellec)- 350 m
- ⑨ Le lac de la Vallée Mabile- 2 km
- ⑩ Le moulin de la Paquelais (lieu-dit « La Paquelais »)- 5 km

- ① Les Halles (place des Halles)
- ② L'Hôpital (rue de l'Hôpital)- 400 m
- ③ L'ancien presbytère: le CAT (rue des Mésanges)- 550 m
- ④ L'ancienne Ecole Normale (rue de Nantes)- 500 m
- ⑤ La croix des Vendéens (rue du Pontreau)- 900 m
- ⑥ Le presbytère (place Saint-Martin)- 600 m
- ⑦ L'Eglise Saint-Martin (place Saint-Martin)- 600 m
- ⑧ Les Cordeliers (rue Guellec)- 350 m
- ⑨ Le lac de la Vallée Mabile- 2 km
- ⑩ Le moulin de la Paquelais (lieu-dit « La Paquelais »)- 5 km

- ① Les Halles (place des Halles)
- ② L'Hôpital (rue de l'Hôpital)- 400 m
- ③ L'ancien presbytère: le CAT (rue des Mésanges)- 550 m
- ④ L'ancienne Ecole Normale (rue de Nantes)- 500 m
- ⑤ La croix des Vendéens (rue du Pontreau)- 900 m
- ⑥ Le presbytère (place Saint-Martin)- 600 m
- ⑦ L'Eglise Saint-Martin (place Saint-Martin)- 600 m
- ⑧ Les Cordeliers (rue Guellec)- 350 m
- ⑨ Le lac de la Vallée Mabile- 2 km
- ⑩ Le moulin de la Paquelais (lieu-dit « La Paquelais »)- 5 km